



**КОМИТЕТ ИМУЩЕСТВЕННЫХ ОТНОШЕНИЙ  
АДМИНИСТРАЦИИ ПЕРМСКОГО МУНИЦИПАЛЬНОГО ОКРУГА**

**РЕШЕНИЕ**

о размещении объектов № 1350

Пермский край  
Пермский округ

19.06.2023

Комитет имущественных отношений администрации Пермского муниципального округа разрешает Акционерному обществу «Газпром газораспределение Пермь» (ИНН 5902183841, ОГРН 1025900512670, почтовый адрес: 614000, г. Пермь, ул. Петропавловская, 43)

размещение объекта «Газопровод давлением до 1.2 Мпа, для размещения которого не требуется разрешения на строительство».

на землях государственная собственность на которые не разграничена.

на срок 1 год с 19.06.2023г. по 18.06.2024г.

Местоположение: Пермский край, Пермский муниципальный округ, д. Болгары, ул. Свободы, з/у 8.

Приложение: схема предполагаемых к использованию земель или части земельного участка.

Особые условия использования:

- 1) При установке газопровода учесть параметры ширины проезда улично-дорожной сети, во избежание сужения полосы отвода дороги.
- 2) При условии получения разрешения на производство земляных работ.

Заместитель председателя комитета,  
начальник отдела муниципального  
земельного контроля



М.В. Королева

(подпись, печать)

Объект: Газопровод давлением до 1,2 МПа, для размещения которого не требуется разрешения на строительство  
 Местоположение: расположенных по адресу: Пермский край, м.о. Пермский, д. Болгары, ул. Свободы, з/у 8

Площадь земель или части земельного участка, кв.м.: 1291

Категория земель: земли населенных пунктов

Вид разрешенного использования: -









Описание границ смежных землепользователей:

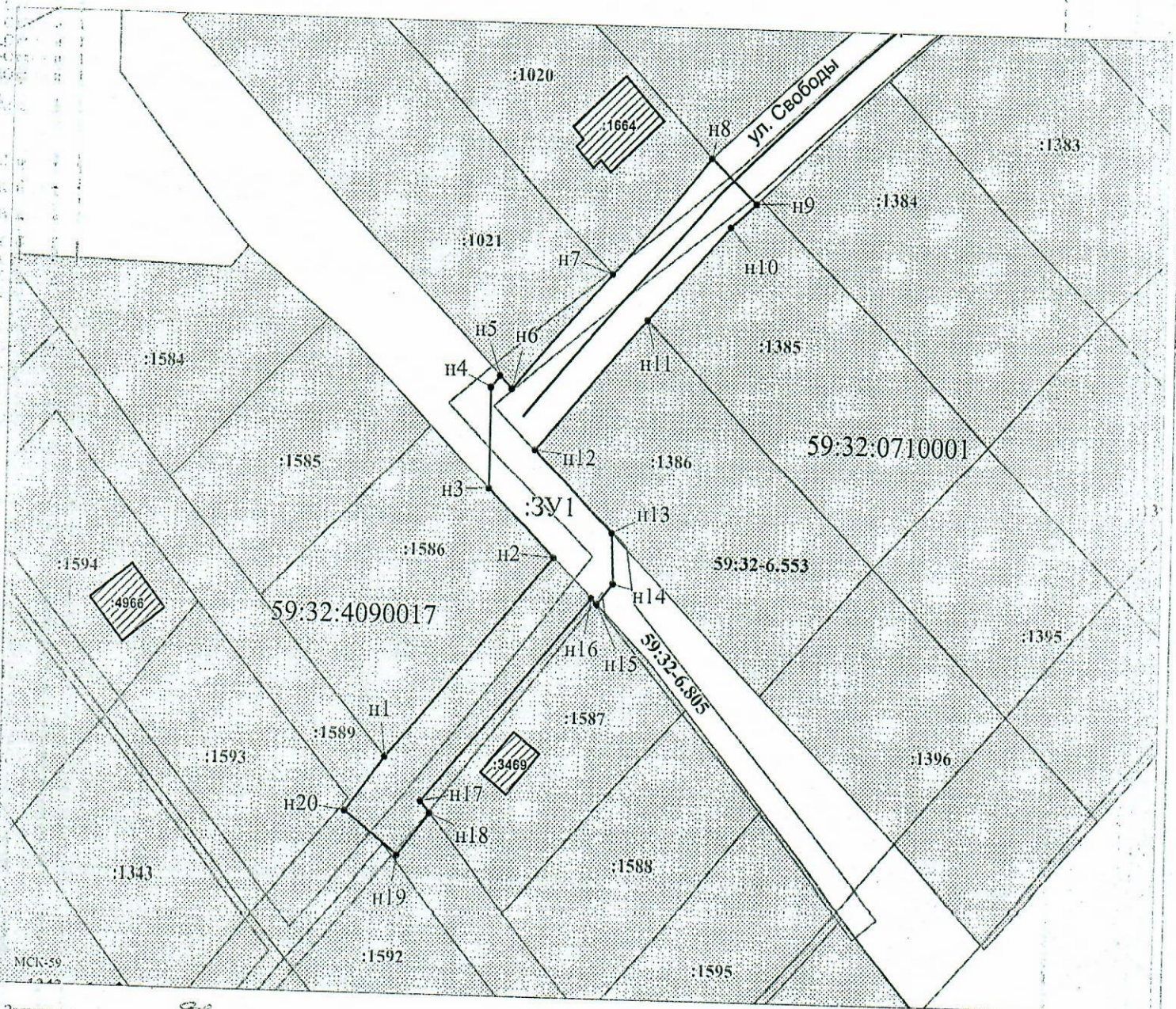
- От точки н1 до точки н3 - земельный участок с кадастровым номером 59:32:4090017:1586
- От точки н3 до точки н5 - земли общего пользования
- От точки н5 до точки н7 - земельный участок с кадастровым номером 59:32:0710001:1021
- От точки н7 до точки н8 - земельный участок с кадастровым номером 59:32:0710001:1020
- От точки н8 до точки н9 - земли общего пользования
- От точки н9 до точки н11 - земельный участок с кадастровым номером 59:32:0710001:1385
- От точки н11 до точки н13 - земельный участок с кадастровым номером 59:32:0710001:1385
- От точки н13 до точки н15 - земли общего пользования
- От точки н15 до точки н18 - земельный участок с кадастровым номером 59:32:4090017:1587
- От точки н18 до точки н1 - земельный участок с кадастровым номером 59:32:4090017:1589


Каталог координат, м

№ точки границы	X	Y
н1	500393.20	2207568.56
н2	500426.01	2207595.65
н3	500437.03	2207584.70
н4	500453.11	2207584.75
н5	500454.95	2207586.22
н6	500452.90	2207588.18
н7	500471.82	2207604.56
н8	500490.91	2207620.65
н9	500484.05	2207628.12
н10	500480.19	2207624.00
н11	500464.38	2207610.51
н12	500443.57	2207592.17
н13	500430.12	2207605.26
н14	500421.99	2207605.59
н15	500418.64	2207602.96
н16	500419.59	2207602.02
н17	500386.27	2207574.51
н18	500384.34	2207576.08
н19	500377.68	2207570.86
н20	500384.45	2207562.19
н1	500393.20	2207568.56

Условные обозначения:

-  - предполагаемый участок земель, на которых планируется размещение объекта
-  - границы и номер земельного участка, сведения о которых внесены в ЕГРН
-  - границы и номер объекта капитального строительства, сведения о которых внесены в ЕГРН
-  - граница кадастрового квартала
-  - зоны с особыми условиями использования территории, сведения о которых внесены в ЕГРН
-  - обозначение запрашиваемого земельного участка
-  - характеристическая точка границ земель или части земельного участка
-  - номер кадастрового квартала



Заявитель:  / Егорова И.В.  
 МП (подпись, расшифровка подписи)

Масштаб 1:700

(для юридических лиц и индивидуальных предпринимателей)